

**SERVIÇO GEOLOGICO DO BRASIL - SGB/CPRM**  
**DIRETORIA DE HIDROLOGIA E GESTÃO TERRITORIAL - DHT**  
**RESIDÊNCIA DE TERESINA - RETE**

**BOLETIM DE MONITORAMENTO DOS DADOS HIDROMETEOROLÓGICOS NA BACIA DO RIO PARNAÍBA**

TERESINA, 22 de março de 2023.

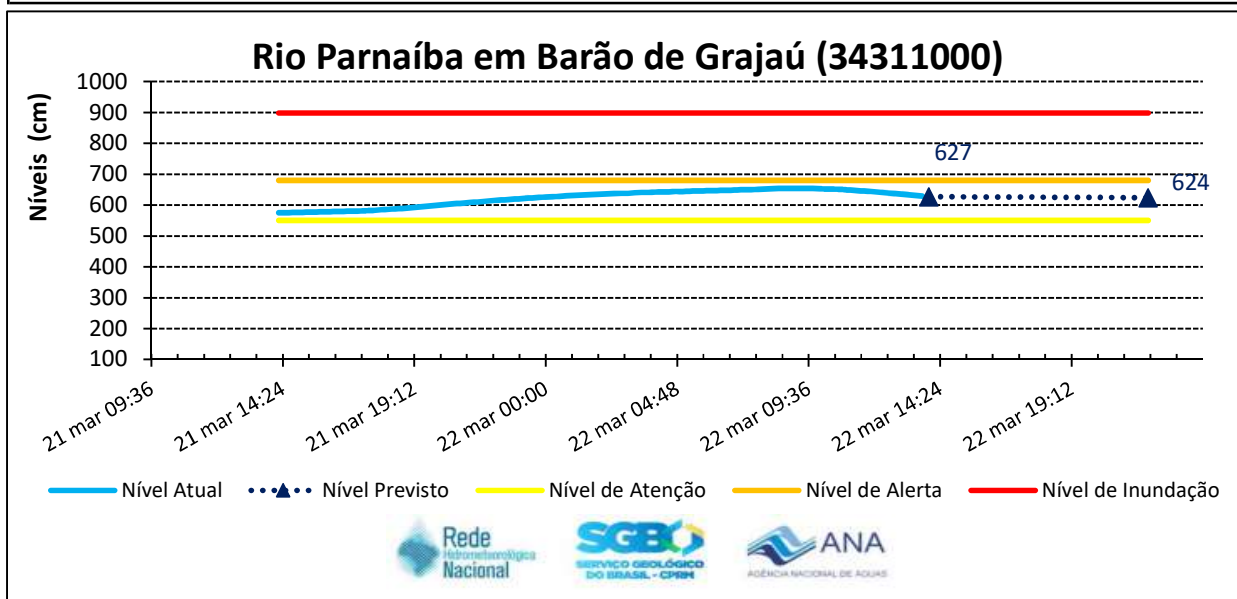
Prezados Senhores,

Estamos enviando o Boletim do Sistema de Alerta Hidrológico na Bacia do Rio Parnaíba. Salientamos que as estações de monitoramento e previsões de níveis estão disponíveis no site: <http://sace.cprm.gov.br/parnaiba/>. Também pode ser consultada a mancha de inundação da cidade de Teresina englobando os rios Parnaíba e Poti em <http://www.cprm.gov.br/sace/manchas/teresina>.

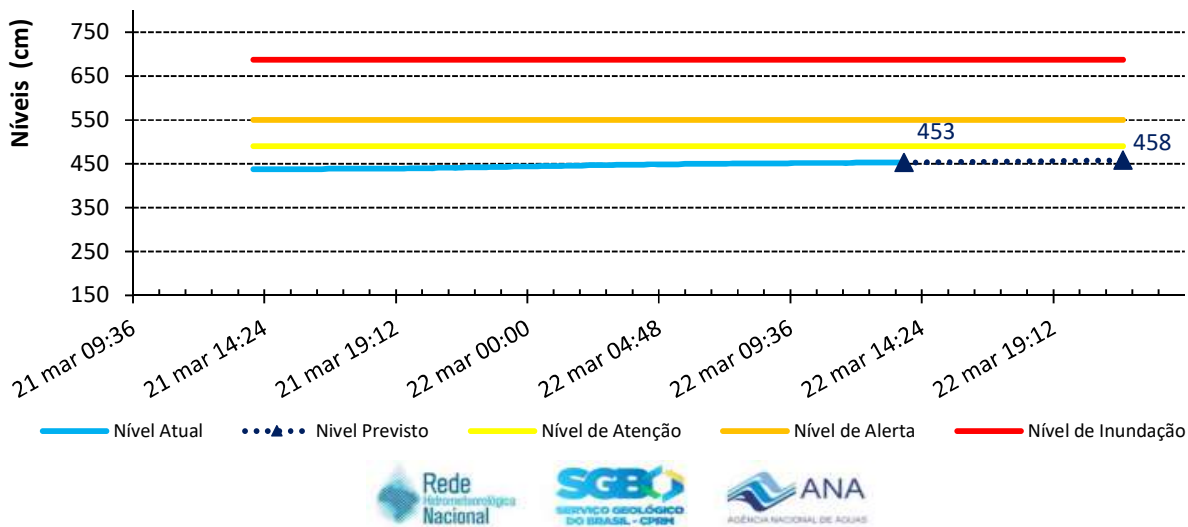
Nome da Estação	Curso d'água	Município	Chuva Acum. 24h	Nível (cm)	Nível (cm)	Nível (cm)
			13:30	Início de inundação	Previsão Nível - Data e Hora	
Barão de Grajaú	Parnaíba	Barão de Grajaú/ Floriano	17	627	898	624 - 22/03 22:00
Francisco Ayres	Canindé	Francisco Ayres	1	359		
Fazenda Veneza	Parnaíba	Palmeirais	0	424		
Teresina Chesf	Parnaíba	Teresina/Timon	0	453	687	458 - 22/03 21:45
Coelho Neto	Parnaíba	Coelho Neto	0	595		
Luzilândia	Parnaíba	Luzilândia	0	487	570	494 - 23/03 01:30
Prata do Piauí	Poti	Prata do Piauí	16	663		
Faz. Boa Esperança	Poti	Castelo do Piauí	2	371		
Fazenda Cantinho II	Poti	Teresina	7	584	1000	618 - 22/03 23:15
Pedrinhas	Marataoan	Barras	8	402	420	403 - 22/03 21:45
Esperantina	Longá	Esperantina	0	667	740	661 - 22/03 21:45

**Legenda:**

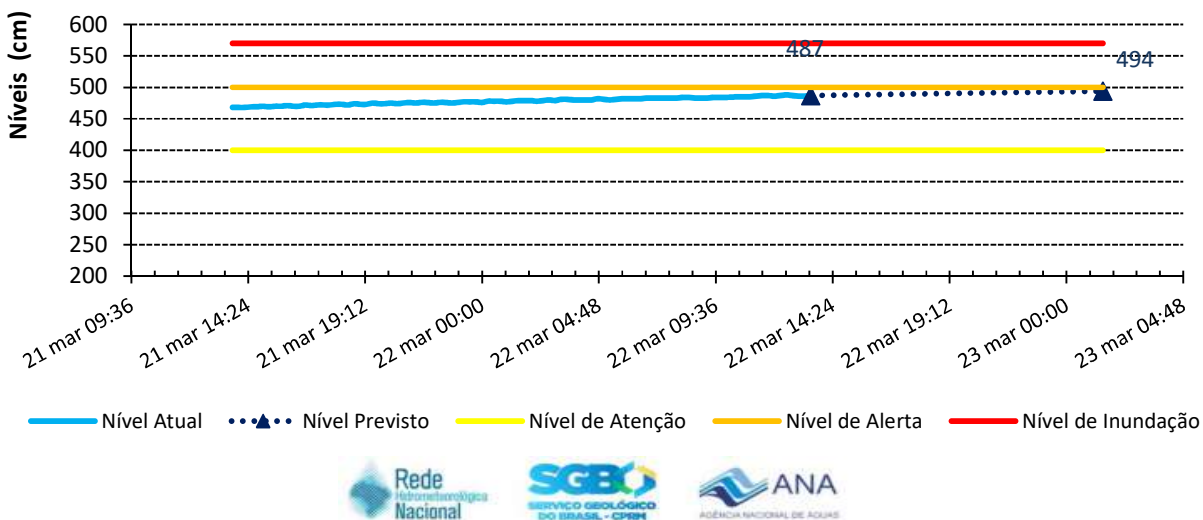
\* Estação não possui medição de nível ou chuva; + Valor informado pelo observador; - Equipamento em manutenção;



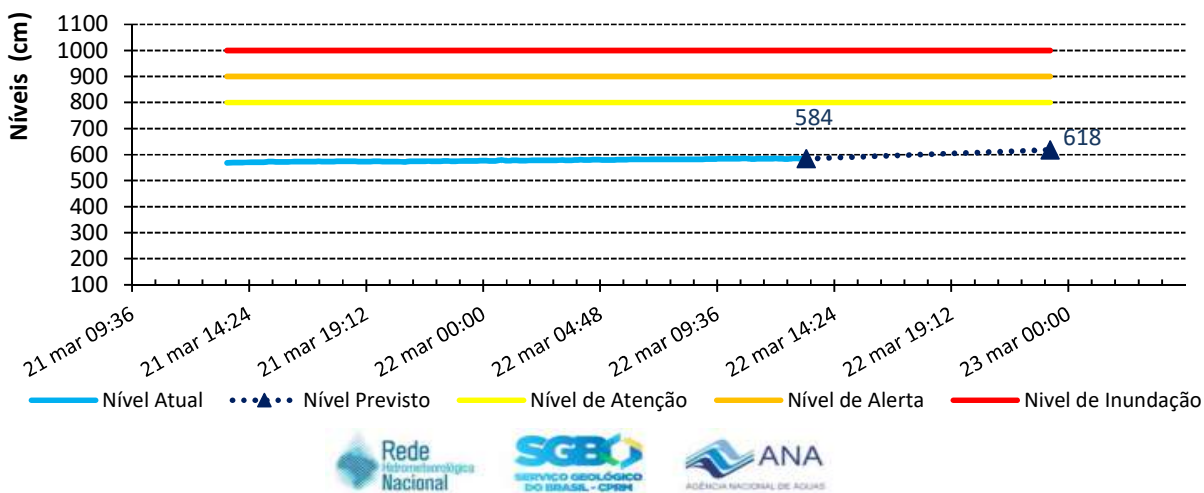
### Rio Parnaíba em Teresina CHESF (34690000)

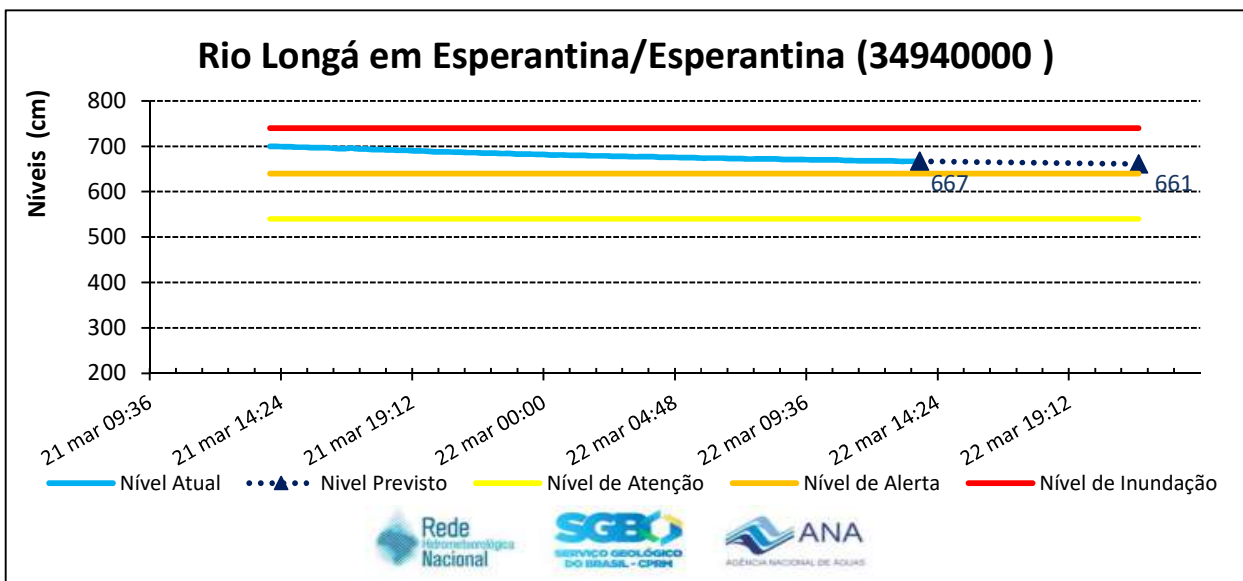
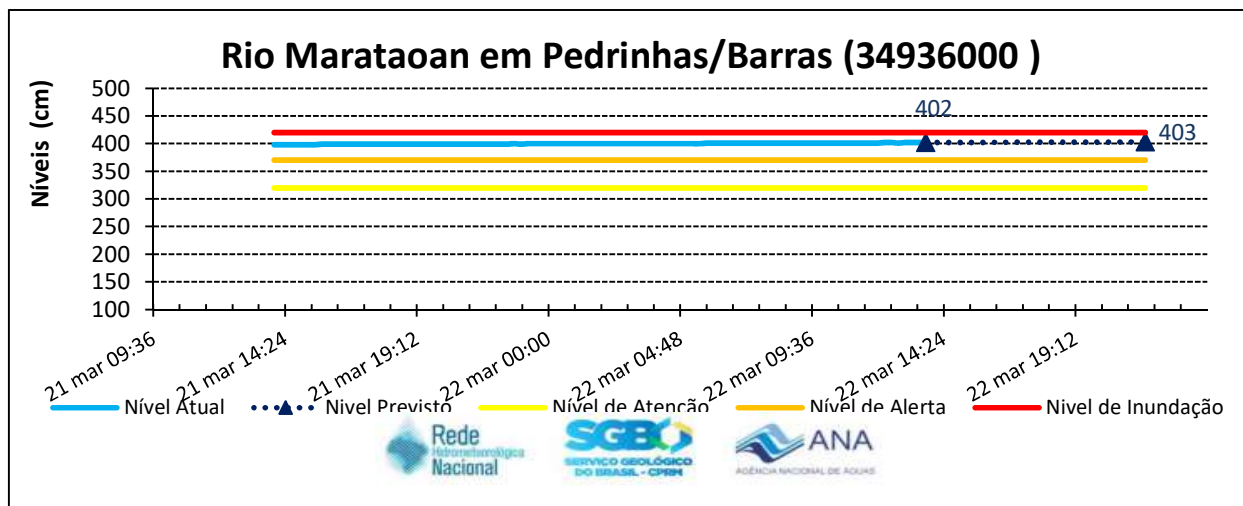


### Rio Parnaíba em Luzilândia (34879500)



### Rio Poti em Faz. Cantinho II/Teresina (34789000)





Previsão para as próximas 12 horas (23/03 - 01:30):

**Luzilândia: O nível, provavelmente, atingirá: 4.94 m**

Previsão para as próximas 10 horas (22/03 - 23:15):

**Rio Poti em Teresina: O nível, provavelmente, atingirá: 6.18 m**

Previsão para as próximas 8 horas (22/03 - 21:45):

**Teresina: O nível, provavelmente, atingirá: 4.58 m**

**Barão de Grajaú/Floriano: O nível, provavelmente, atingirá: 6.24 m**

**Pedrinhas/Barras: O nível, provavelmente, atingirá: 4.03 m**

**Esperantina/Esperantina: O nível, provavelmente, atingirá: 6.61 m**

Parceria:



Engenheiro Hidrólogo Claudio Damasceno de Souza

\*As previsões apresentadas neste Boletim são baseadas em modelos hidrológicos e estão sujeitas às incertezas inerentes aos mesmos. \*Os dados hidrológicos utilizados neste Boletim são provenientes da Rede Hidrometeorológica Nacional de responsabilidade da Agência Nacional de Águas (ANA), operada pelo Serviço Geológico do Brasil (CPRM)